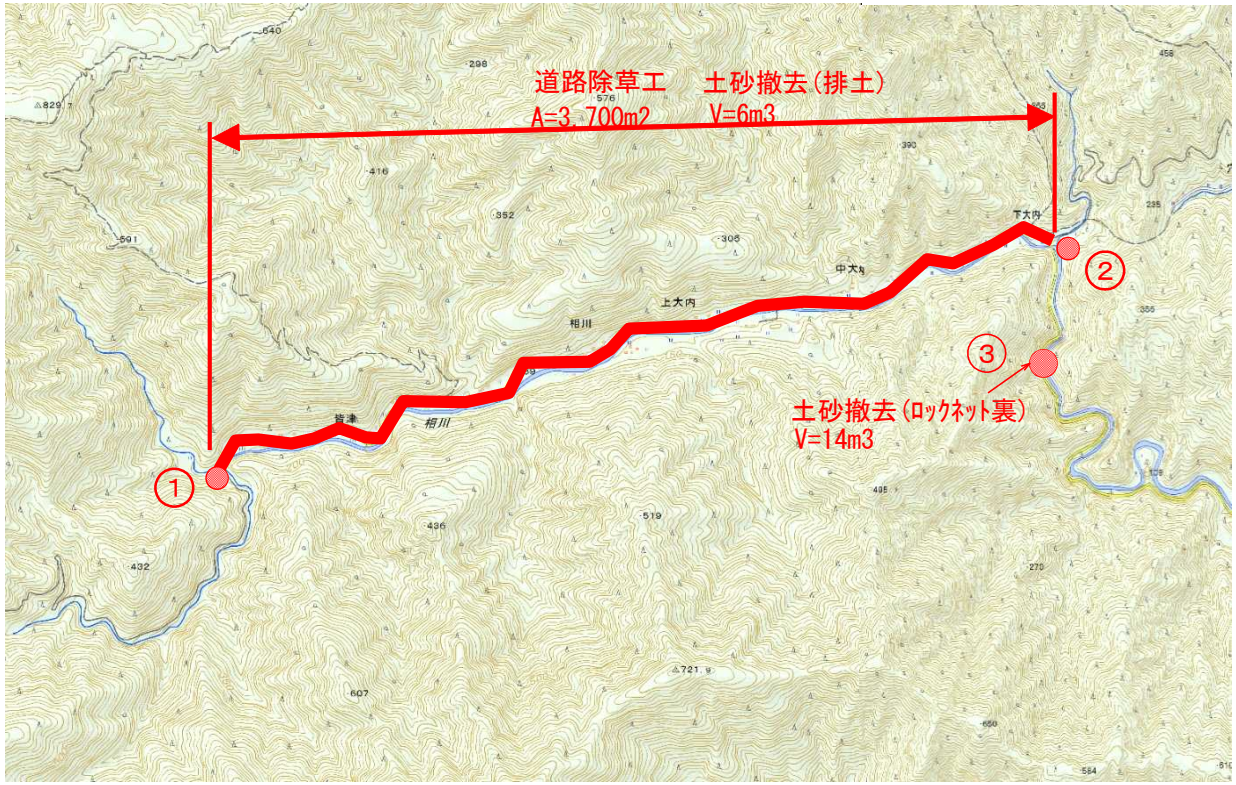

① 上皆津奥浦線　上皆津橋

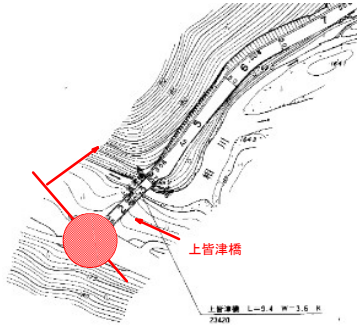

② 上皆津奥浦線　大内橋

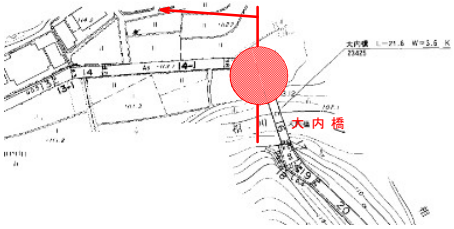

③ 上皆津奥浦線　大内橋下流約500m

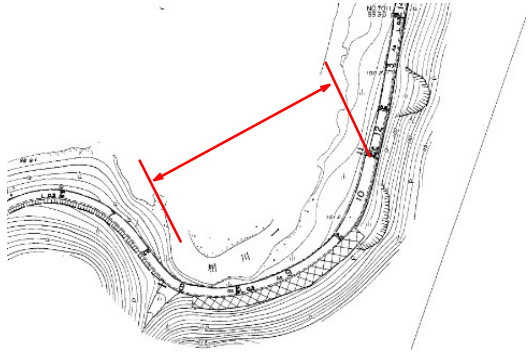

当初設計図面

業務名	R2波土 上皆津奥浦線　海・相川　道路維持業務		
路線名等	（一）上皆津奥浦線		
施行箇所	海部郡海陽町相川		
図面名	位置図		
縮尺	―	図面番号	1 ／ 2
会社名			
事業者名	徳島県南部総合県民局県土整備部（美波）		

山側の場合

Ⓐ 法尻より１．００ｍ

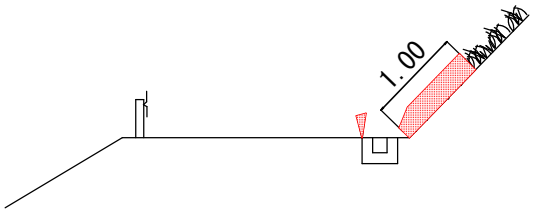

Ⓑ ブロック積み（コンクリート擁壁）石積み
の天端より０．５０ｍ

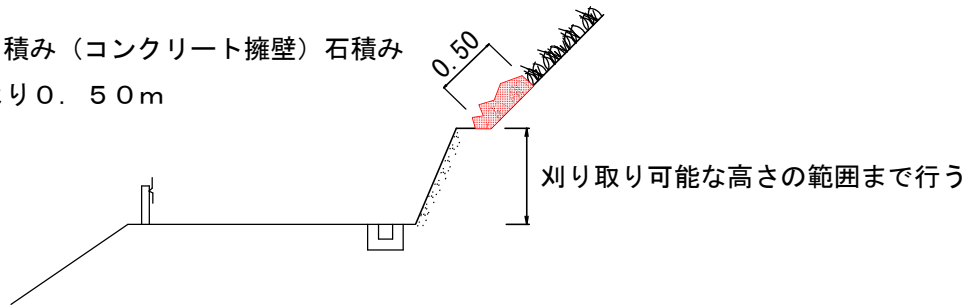

谷側の場合

Ⓒ 舗装路肩より０．５０ｍ
その他、内カーブの場合に特に走行車両
の視界をさえぎる物は対象とする。

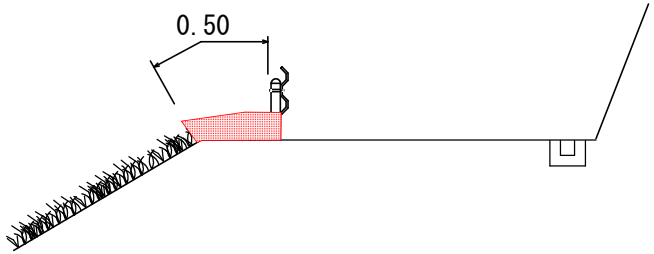

Ⓓ 路肩防護柵支柱より点在し繁殖している箇所

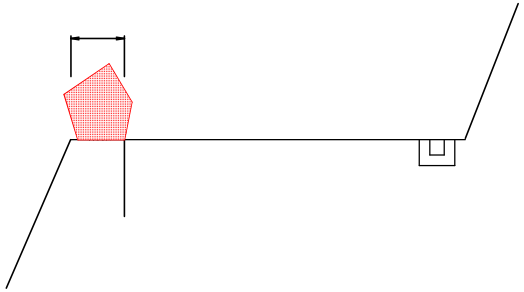

当初設計図面

業務名	R2波土 上皆津奥浦線　海・相川　道路維持業務		
路線名等	(一) 上皆津奥浦線		
施行箇所	海部郡海陽町相川		
図面名	除草要領図		
縮尺	―	図 面 番 号	2 ／ 2
会社名			
事業者名	徳島県南部総合県民局県土整備部(美波)		